



淡滨尼历史走道

「探寻我们共同的历史遗产」

“淡滨尼历史走道”是国家文物局持续推进的项目之一，其目的在于载述和呈现新加坡各地的历史和社会记忆。我们希望，对于那些曾在这个地区工作、生活或游玩过的人而言，这条走道能唤起他们珍贵的记忆；对于游客和新居民而言，则能提供有用的资讯。



支持单位



淡滨尼圆巴刹及周边住宅区，1980年代资料来源：建屋发展局

推荐短途线路

淡滨尼最早于1828年出现在地图之中，当时的名称叫做“R.Tampenus”。经过两个世纪的发展，如今这里已从昔日的乡野山芭，变成屡获殊荣的住宅区。目前位于淡滨尼区域图书馆的淡滨尼展厅关于淡滨尼发展历史的展览，通过地图、照片与社区故事了解这个地区的历史和转变。除此之外，国家文物局也特地推出3条主题线路，供大家寻访淡滨尼独特的历史遗迹与人文风貌。

淡滨尼市镇揽胜 (1.5小时，巴士及步行)

淡滨尼市镇标志着新加坡在组屋建设方面取得的重大成就，并于1991年获得联合国颁发的“世界人居奖”。这条游览线路将带您领略新加坡建屋发展局在市镇规划方面实施的创新举措，以及该地区的历史遗迹。这些遗迹与民众的日常生活息息相关，并已融入整个淡滨尼社区，成为其不可或缺的一部分。

(注：若要游览这条线路，建议早上出发，因淡滨尼圆巴刹及熟食中心的大多数摊位在下午3点左右就会收摊。)



首先来到淡滨尼天地，参观位于淡滨尼区域图书馆2楼的**淡滨尼展厅**。在此您可了解淡滨尼的历史，聆听旧居民及新街坊分享关于这个社区的历史往事。

接着，从Festive Walk West一侧的出口离开，便可看到“**世界人居奖**”纪念雕塑坐落在淡滨尼天地的背后。该奖项由联合国于1991年颁发，意在表彰建屋发展局在淡滨尼市镇规划过程中所采取的创新策略，并将它作为值得仿效的人居项目推荐给其它国家。



欣赏完雕塑后，徐徐漫步至**淡滨尼中央公园**。作为该地区的诸多休闲绿地之一，该公园同时也是连接各邻里住宅区的枢纽。在那里，您将发现建屋发展局于1980年代打造的标志性设施——以山竹和西瓜为造型的游乐场，以及由文化得主——已故艺术家黄荣荣创作的雕塑。



游览公园后，前往坐落于淡滨尼21街25号的**淡滨尼联合宫**。它邻近第231座组屋，由12座原先分布于淡滨尼各处的宫庙组成，其中有些宫庙的历史可追溯至19世纪。请留意联合宫的庭院内两棵淡滨尼树 (*Streblus elongatus*)，因为它们正是本地区名字的由来。



游览线路的最后一站是**淡滨尼圆巴刹及熟食中心**。该中心于1983年开业，是周边居民进行社交聚会的主要场所。您可在此犒劳一下自己，尽情品尝各小贩摊售卖的本地美食。当中不少因为特别美味可口，受到各杂志及美食博主的推荐报道。

宗教建筑之旅 (1.5小时，巴士及步行)

作为多元社区的象征，淡滨尼是诸多宗教建筑的落地地。这条线路将带您游历各个祭拜场所，体会它们背后蕴藏的丰富文化遗产。它们当中，有些在淡滨尼已有超过一个世纪的历史。这参观路线将让大家有机会探索其具有独特标志意义的建筑风格和宗教习俗。

(注：大多数宗教场所均向公众开放，但请确保遵循行为举止和衣着方面的相关规定。)



我们将从宏伟壮观的**淡滨尼联合宫**出发，开启这趟宗教之旅。联合宫位于淡滨尼21街25号，由12座原先分布于淡滨尼各处的小型宫庙组成，其中有些宫庙的历史可追溯至19世纪。联合宫有不少引人入胜的建筑特色，其中之一就是宫庙四周环绕着长达270米的祥龙彩雕。此外，院内种植的两棵淡滨尼树也值得留意。

规模，且预计将于2018年底重新开放。



旅程的下一站是淡滨尼连路。沿着这条路，您将发现众多的庙宇群落。它们有些是兴建之时就落址淡滨尼(如位于淡滨尼道7号的**九仙宫**)，有些则是近年来从新加坡各地迁徙至此。其中，**九条桥新芭拿督坛**(位于淡滨尼连路95号)以同时供奉不同宗教的神明著称。这里既有道教的大伯公，印度教的伽内什，也有马来亚地方的拿督公。



离开联合庙后，我们将前往坐落在淡滨尼5道的**达鲁古法兰回教堂**。它于1990年建成，其高耸的尖顶被视为淡滨尼的地标。达鲁古法兰回教堂在兴建之时，曾是新加坡第二大回教堂。该回教堂于2016年开始启动翻新工程以扩大

最后要参观的是位于淡滨尼11街的**天主圣三堂**。这座罗马天主教堂从1990年起为淡滨尼地区的天主教徒提供服务，其主殿镶嵌的彩色玻璃是从意大利米兰进口。



绿色空间探幽 (1小时，脚车)

淡滨尼绿意盎然，到处都有公园和绿地，其中有些是从工业用地改造而来。这条脚踏车线路沿途风景宜人，经过的景点包括废弃采石场、古早甘榜旧址及前身是垃圾埋置场的罗弄哈鲁士湿地等。



探幽之旅的起点是淡滨尼10道的**勿落蓄水池公园**(如图所示)。这里以前是沙池，而在1960年代淡滨尼曾拥有20多个这样的沙池，为新加坡各地的组屋建设提供原材料。1970年代末兴建淡滨尼市镇时大多数沙池已被填平，但这座采沙场则在1986年改作蓄水池。今天的勿落蓄水池公园环境宜人，是居民跑步及享受水上活动的休闲之处。



在庙宇群落的尽头，沿着淡滨尼10道有一排店屋。它们曾是**汉阳村**(以20世纪的种植园主邱汉阳命名)的一部分。这些店屋连同汉阳路、惹兰三公司路，是淡滨尼为数不多的昔日遗址。您可在此喝杯饮料，稍事休息再上路。

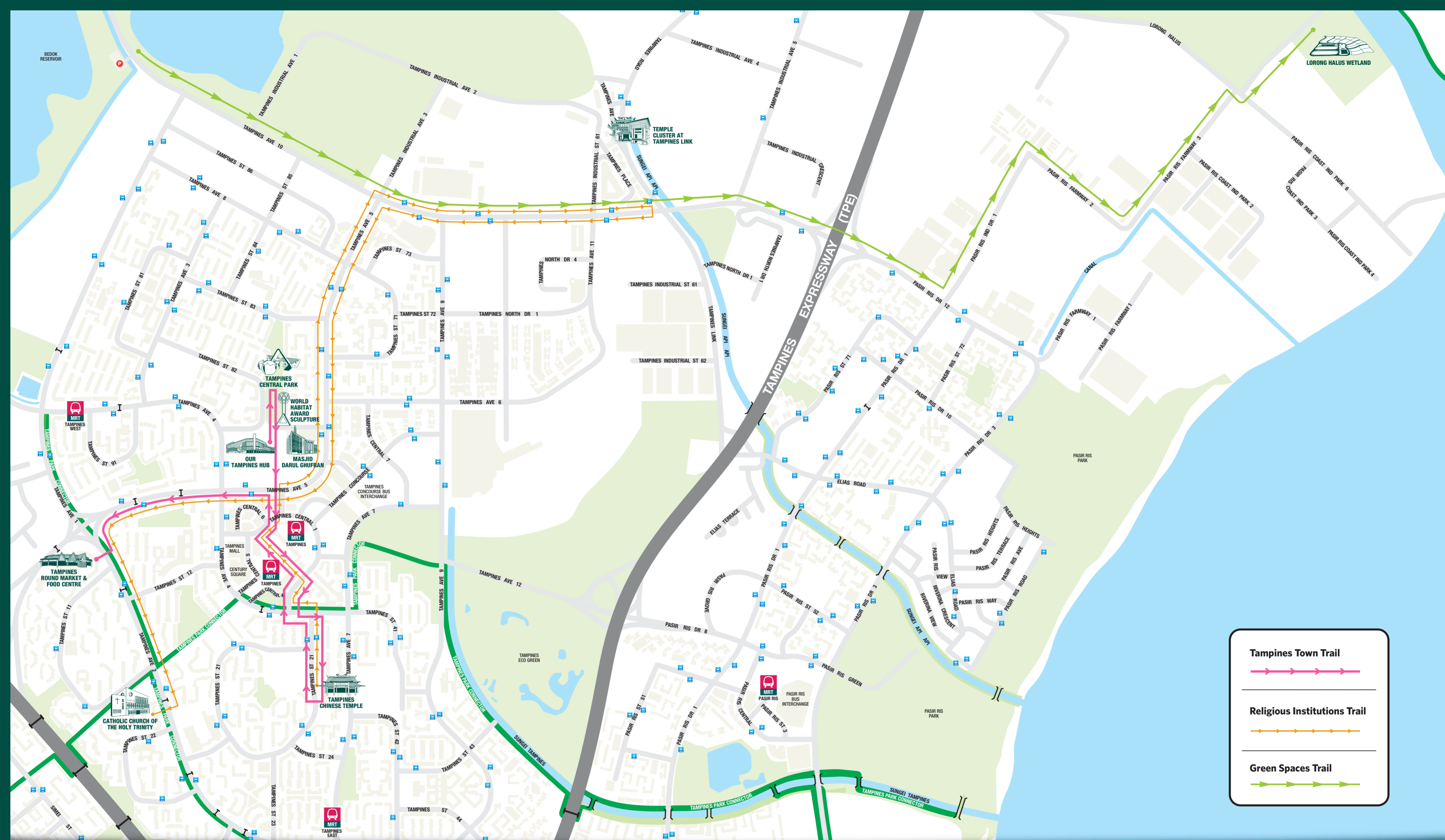



现在，沿着淡滨尼10道继续前行，直至抵达其与巴西立工业1通道的交叉口。在此左转，然后在街道的尽头右转，进入巴西立2农道。沿着道路左拐，进入巴西立3农道。这里，就是**罗弄哈鲁士湿地**，其前身是实龙岗垃圾埋置场。该埋置场是在1941年由殖民时期的市政委员会设立，此后至1987年一直用于处理污水和排泄物。50年代直至1999年埋置场周围部分沼泽地也埋置垃圾。到了2000年代，它在经过改造之后，变身成为湿地。





沿着淡滨尼10道往**淡滨尼连路**方向骑行，抵达后会发现众多的庙宇群落。它们有些是从二十世纪初开始就建在淡滨尼(如位于淡滨尼道7号的**九仙宫**)，有些则是后来从新加坡其它地区迁徙至此。在路的右边，您会看到两座倒锥形的水塔，那就是**淡滨尼新生水净水库**。每座水塔可容纳8,448立方米的再生水。远远望去，水塔构造颇有未来感，傍晚时分在此拍摄，更别具特色。





Tampines Town Trail


Religious Institutions Trail


Green Spaces Trail


HERITAGE SITES IN THE SUGGESTED SHORT TRAIL ROUTES

- 
CATHOLIC CHURCH OF THE HOLY TRINITY
- 
LORONG HALUS WETLAND
- 
MASJID DARUL GHUFRAN
- 
OUR TAMPINES HUB
- 
TAMPINES CENTRAL PARK
- 
TAMPINES CHINESE TEMPLE
- 
TAMPINES ROUND MARKET & FOOD CENTRE
- 
TEMPLE CLUSTER AT TAMPINES LINK
- 
WORLD HABITAT AWARD SCULPTURE