



பரிந்துரைக்கப்பட்ட குறுகிய காலப் பாதைகள்

தீவின் மையத்தில் அமைந்துள்ள புக்கிட் தீமா, பல நூற்றாண்டுகளாக சிங்கப்பூரின் வரலாற்றில் நிகழ்ந்த பல முக்கிய நிகழ்வுகளின் மையமாகத் திகழ்ந்து வந்திருக்கிறது. புக்கிட் தீமா சாலையில் உள்ள பல்வேறு பகுதிகளில் பயணிப்பதன் மூலமும், கீழ்க்கண்ட மூன்று கருப்பொருள் சார்ந்த மரபுடைமைப் பாதைகள்பல்வேறு விதமான கட்டிடங்கள், கட்டமைப்புகள், சமய நிறுவனங்கள், சமுதாயத் தளங்கள், இயற்கை வளங்கள் நிரம்பிய பாரம்பரியச் சின்னங்கள் போன்ற கலாச்சாரச் செறிவுள்ள இடங்களையும், அவைப் பற்றிய பல்வேறு வகையான வரலாற்றுத் தகவல்களையும் வழங்குகிறது.

ஓய்வு மற்றும் கற்றலுக்குமான பாதை (2 மணிநேரம்; கால்நடையாக)

புக்கிட் தீமா அதன் குடியிருப்பாளர்களாலும், சிங்கப்பூர்களாலும் நன்கு நேசிக்கப்படும் சமூகத் தளங்களையும், ஓய்வுக்கான தளங்களையும் கொண்டுள்ளது. பிரபலமான உணவகங்கள், சிங்கப்பூரின் முதல் யுனெஸ்கோ உலக மரபுடைமைப் பகுதி ஆகியவையும், அத்துடன் மற்ற சில முக்கியமான ஆராய்ச்சி நிலையங்கள் மற்றும் கல்வி மையங்களும் இந்தப் பாதையில் அடங்கும்.



புமலை பெருவிளையு இரயில் நிலையத்திலிருந்து வெளியேறும் வழி Aயில் உங்கள் பயணத்தை தொடங்குங்கள். கொஞ்ச தூரம் சென்று புக்கிட் தீமா சாலையில் இறங்கி கரூனி கோர்ட்டுக்குச் செல்லுங்கள். அங்கு வரிசையாக வணிக மையங்கள் உள்ள கட்டிடங்கள் நியோ-கிளாசிக்கல் உள்ள இவையே ஆகும். இந்த வளாகத்தில் உள்ள கட்டிடங்கள் நியோ-கிளாசிக்கல் மற்றும் சர்வதேச நவீன கட்டிடக்கலை உள்ளிட்ட பல பழமையான பாணிகளை பிரதிபலிக்கின்றன. இக்கட்டிடத் தொகுப்புகள் அனைத்தும் தேசிய நினைவுச்சின்னமாக அரசிதழில் அறிவிக்கப்பட்டுள்ளன.

நிறுவனமாக அமைக்கப்பட்ட பழைய ராபின்ஸ் கல்லூரியின் மைதானங்கள் இவையே ஆகும். இந்த வளாகத்தில் உள்ள கட்டிடங்கள் நியோ-கிளாசிக்கல் மற்றும் சர்வதேச நவீன கட்டிடக்கலை உள்ளிட்ட பல பழமையான பாணிகளை பிரதிபலிக்கின்றன. இக்கட்டிடத் தொகுப்புகள் அனைத்தும் தேசிய நினைவுச்சின்னமாக அரசிதழில் அறிவிக்கப்பட்டுள்ளன.

புமலை பெருவிளையு இரயில் நிலையத்திலிருந்து வெளியேறும் வழி Aயில் உங்கள் பயணத்தை தொடங்குங்கள். கொஞ்ச தூரம் சென்று புக்கிட் தீமா சாலையில் இறங்கி கரூனி கோர்ட்டுக்குச் செல்லுங்கள். அங்கு வரிசையாக வணிக மையங்கள் உள்ள கட்டிடங்கள் நியோ-கிளாசிக்கல் மற்றும் சர்வதேச நவீன கட்டிடக்கலை உள்ளிட்ட பல பழமையான பாணிகளை பிரதிபலிக்கின்றன. இக்கட்டிடத் தொகுப்புகள் அனைத்தும் தேசிய நினைவுச்சின்னமாக அரசிதழில் அறிவிக்கப்பட்டுள்ளன.

ஆதாம் ஃபுட் சென்டரிலிருந்து டனரன் சாலையில் இறங்கி கீயம் ஹாக் சாலையை நோக்கி நடந்து இரண்டு சாலைகளும் சந்திக்கும் முனைக்குச் செல்லுங்கள். அங்கிருந்து டனரன் மற்றும் புக்கிட் தீமா சாலைகளைக் கடந்து சென்றால், சிங்கப்பூர் தேசிய பல்கலைக்கழகத்தின் புக்கிட் தீமா வளாகத்தை நீங்கள் அடைவீர்கள். 1928-ஆம் ஆண்டு சிங்கப்பூரின் இரண்டாவது பெரிய உயர் கல்வி

இரண்டாம் உலகப் போர் மரபுடைமைப் பாதை (1.5 மணிநேரம்; பேருந்து மற்றும் கால்நடையாக)

இரண்டாம் உலகப் போரின் போது (WWII), புக்கிட் தீமா ஜப்பானியர்களுக்கு ஒரு முக்கிய இலக்காக இருந்தது. ஏனெனில், இப்பகுதியில் தான் ஆங்கிலேயர்களின் சகிப்பு இடங்களாக, நீர்த்தேக்கங்கள் மற்றும் முக்கியப் போர் தளமான புக்கிட் தீமா மலை ஆகியவை அமைந்துள்ளன. இந்த மரபுடைமை பாதை, இரண்டாம் உலகப் போருடன் தொடர்புடைய தளங்களையும், ஜப்பானிய ஆக்கிரமிப்பின் நினைவுகளையும் மற்றும் அதன் பாரம்பரிய மரபுகளையும் சுமந்துகொண்டிருக்கும் இடங்களை ஆராய்கிறது.



ஹிந்திந்தே டிரைவின் வழியாக புக்கிட் தீமா இயற்கைப் பாதுகாப்பு வனப்பகுதி இருந்து உங்கள் பயணத்தை தொடங்குங்கள். 1880-களில் ஆங்கிலேயர்கள் நிறுவப்பட்ட இந்த நிலப்பரப்பு, சிங்கப்பூரில் உள்ள முதன்மையான மழைக்காடுகளின் மிகப்பெரிய பகுதியை தன்னகத்தே கொண்டுள்ளது. அத்துடன், பல்வேறு வகையான தாவர வகை மற்றும் விலங்கு வகைகளின் புகலிடமாகவும் இந்த நிலப்பரப்பு அமைந்துள்ளது. இந்த நிலப்பரப்புக்குள் அனைத்துள்ள 163 மீட்டர் உயர புக்கிட் தீமா மலை தான். இரண்டாம் உலகப் போரின் போது ஜப்பானியர்களுக்கு புக்கிட் தீமாவை ஒரு முக்கிய இலக்காக ஆக்கியது. ஏனெனில், படையெடுக்கும் சக்திகள் ஒரு ராஜ தந்திர நிலைப்பாட்டை எடுப்பதற்கு இந்த மலை பெரிதும் உதவியது. நேசப் படைகள் எவ்வளவோ முயன்றும், ஜப்பானிய படைவீரர்கள் இந்த மலை 11 பிப்ரவரி 1942 ஆம் ஆண்டு கைப்பற்றப்பட்டது. பாளையனார்களின் மையத்திற்கு அருகில் அமைந்துள்ள ஒரு மரபுடைமை பண்பாட்டுச் சின்னமாக விளங்கும் இந்த நிலப்பரப்பு, இப்பகுதியில் நடைபெற்ற சில போர்கள் பற்றிய பல முக்கிய ஆதாரங்களை நமக்கு வழங்குகிறது.


இந்த நிலப்பரப்பிலிருந்து, ஒரு பேருந்தில் ஏறி, அப்பர் புக்கிட் தீமா சாலைக்குச் சென்று பின்னர் அங்கிருந்து முன்னாள் ஃபோர்டு தொழிற்சாலைக்குச் செல்லுங்கள். தென்கிழக்கு ஆசியாவில் ஃபோர்டு மோட்டார் நிறுவனத்தால் அமைக்கப்பட்ட முதல் ஆட்டோமொபைல் அசெம்பிளி தொழிற்சாலையாக அமைந்திருந்த இது, சிங்கப்பூர் படைப்பெடுப்பின் போது, ஜப்பானிய ஸெப்பைன்-டெஜரால் யமஷிதா கோமொபுதியின் தகவலைக் தலைமையகமாக மாறியது. 1942-இல் இந்த இடத்தில் தான் ஆங்கிலேயர் ஜப்பானியரிடமில் சரணடைந்த சம்பவம் நடந்தேறியது. இந்தச் சம்பவமே ஜப்பானிய ஆக்கிரமிப்பின் ஆரம்ப நிகழ்வாக அமைந்தது. 2017-ஆம் ஆண்டில், ஃபோனியர் ஆட்சியில் உயிர்வாழ்தல் போரும் அதன் நினைவுச்சுவடுகளும் என்று தலைப்பிடப்பட்ட நிரந்தரமான கண்காட்சி ஒன்று தொடங்கப்பட்டது. இக்கண்காட்சியானது போர் மற்றும் ஜப்பானிய ஆக்கிரமிப்பு ஆகியவற்றைச் சுற்றியுள்ள நிகழ்வுகளையும் நினைவுகளையும் வெளிப்படுத்தும் ஒன்றாக அமைந்துள்ளது.

நீங்கள் இப்போது இந்தப் மரபுடைமை பண்பாட்டுப் பயணத்தின் நிறைவுப் பகுதிக்கு வந்துவிட்டீர்கள்! உங்களுக்குப் பசியாக இருந்தால், நீங்கள் இப்போது சீயோங் சின் நாம் சாலைக்கு போகலாம். அங்கு பல்வேறு விதமான உணவகங்கள் உள்ளன. இந்தச் சாலைக்கும், இதை ஒட்டியுள்ள பல சாலைகளுக்கும் சீயோங் சின் மற்றும் அவருடைய குடும்ப சிங்கப்பூரின் பெயர்களை வெளியுள்ள சிங்கப்பூர் 1980-கள் வரை பல மலேசியாவின் சேர்ந்த முதலாவது சான்றளிக்கப்பட்ட பல் மருத்துவப் புகைப்பாக்கு ஆண்டில் தெற்கு பிரிட்டிஷ் சாலையில் தனது பல மருத்துவத் தொழிலை நிறுவுவதில் பின்னர் சிபோங் குடும்பம் பியர்லி வெள்ளை பற்பசை பிராண்டுகளை தயாரிப்பு தொழிற்சாலையை நிறுவியது.

மீண்டும் ஒரு பேருந்தில் ஏறி, மேல்புற புக்கிட் தீமா சாலைக்கு வந்து அங்கிருந்து பியூட்டி வேர்ல்டு மையம் செல்லலாம். இந்த ஹாப்பிம் மால் 1984-ஆம் ஆண்டில் முடிக்கப்பட்டு, முன்னாளைய பியூட்டி வேர்ல்டில் இருந்துவந்த சாலையோர் சிறு வணிகர்கள் மற்றும்

கம்போங் வாழ்க்கைப் பாதை (1 மணிநேரம்; பேருந்து மற்றும் கால்நடையாக)

புக்கிட் தீமாவின் பழைய கம்போங்கில் (கிராமப் பகுதியில்) இருந்த கட்டிடங்களும், நிறுவனங்களும் இன்னும் இப்பகுதியில் காணப்படுகின்றன. இந்த மரபுடைமை பாதையின் மூலம், ஒரு பழைய இரயில் நிலையத்தையும், சில தெய்வீகத் தளங்களையும் பார்க்கப் போகிறோம். ஒரு காலத்தில் கம்போங் குடியிருப்பாளர்களின் சமய மற்றும் சமூக வாழ்க்கையில் மையப் பகுதியாக இருந்த இக்கட்டிடங்களும், நிறுவனங்களும் அந்த மக்களுக்கு இன்னும் அதே பணிகளைச் செய்து வருகிறது.



இந்தக் குறுகிய கால மரபுடைமை பாதையின் கடைசி நிறுத்தம், ஹார்லா கோவில் ஆகும். இந்தக் கோவில் சாலையில் இறங்கி இரயில்வே ஹால் பாலம் நோக்கிச் செல்ல வேண்டும். பழைய புக்கிட் தீமா ரயில் நிலையத்திற்குச் செல்லும் ஒரு குறுகிய பாதை அந்த ஹால் பாலத்திற்கு அருகே உள்ளது. 1930-களில் கட்டப்பட்ட இந்த இரயில் நிலையம், சிங்கப்பூரையும் மலாய் தீபகற்பத்தையும் இணைத்த முன்னாள் இரயில்வே பாதை ஒன்றின் பகுதியாக இருந்தது. இந்த ஒன்றை மாடா இரயில் நிலையம், பாரம்பரிய ஜோப்பிய நாட்டுப்புற சிறு கட்டிடங்களை நினைவுட்டுவதாக அமைக்கப்பட்டிருந்தது. அவற்றை ஊக்கப்படுத்தவும் செய்தனர் போருக்கு பின், தைய டோங் ஆங் அழகு உலகம் என்று பாலத்திற்கு அருகே தீமா குடியிருப்பாளர்களுக்கான ஒரு சந்தையாகவும் மாறியது. இங்கு 180-க்கும் அதிகமான சந்தைக் கடைகளும், ஒரு சினிமா தியேட்டரும் ஒரு சீனக் கோவிலும் இருந்தன. இந்தத் தனித்தனி நிகழ்வுகளின் தீக்கிரையாக்கப்பட்ட பின்னர், அழகு உலகம் இறுதியாக 1983-இல் மூடப்பட்டது.

இந்தக் குறுகிய கால மரபுடைமை பாதையின் கடைசி நிறுத்தம், ஹார்லா கோவில் ஆகும். இந்தக் கோவில் சாலையில் இறங்கி இரயில்வே ஹால் பாலம் நோக்கிச் செல்ல வேண்டும். பழைய புக்கிட் தீமா ரயில் நிலையத்திற்குச் செல்லும் ஒரு குறுகிய பாதை அந்த ஹால் பாலத்திற்கு அருகே உள்ளது. 1930-களில் கட்டப்பட்ட இந்த இரயில் நிலையம், சிங்கப்பூரையும் மலாய் தீபகற்பத்தையும் இணைத்த முன்னாள் இரயில்வே பாதை ஒன்றின் பகுதியாக இருந்தது. இந்த ஒன்றை மாடா இரயில் நிலையம், பாரம்பரிய ஜோப்பிய நாட்டுப்புற சிறு கட்டிடங்களை நினைவுட்டுவதாக அமைக்கப்பட்டிருந்தது. அவற்றை ஊக்கப்படுத்தவும் செய்தனர் போருக்கு பின், தைய டோங் ஆங் அழகு உலகம் என்று பாலத்திற்கு அருகே தீமா குடியிருப்பாளர்களுக்கான ஒரு சந்தையாகவும் மாறியது. இங்கு 180-க்கும் அதிகமான சந்தைக் கடைகளும், ஒரு சினிமா தியேட்டரும் ஒரு சீனக் கோவிலும் இருந்தன. இந்தத் தனித்தனி நிகழ்வுகளின் தீக்கிரையாக்கப்பட்ட பின்னர், அழகு உலகம் இறுதியாக 1983-இல் மூடப்பட்டது.

இந்தக் குறுகிய கால மரபுடைமை பாதையின் கடைசி நிறுத்தம், ஹார்லா கோவில் ஆகும். இந்தக் கோவில் சாலையில் இறங்கி இரயில்வே ஹால் பாலம் நோக்கிச் செல்ல வேண்டும். பழைய புக்கிட் தீமா ரயில் நிலையத்திற்குச் செல்லும் ஒரு குறுகிய பாதை அந்த ஹால் பாலத்திற்கு அருகே உள்ளது. 1930-களில் கட்டப்பட்ட இந்த இரயில் நிலையம், சிங்கப்பூரையும் மலாய் தீபகற்பத்தையும் இணைத்த முன்னாள் இரயில்வே பாதை ஒன்றின் பகுதியாக இருந்தது. இந்த ஒன்றை மாடா இரயில் நிலையம், பாரம்பரிய ஜோப்பிய நாட்டுப்புற சிறு கட்டிடங்களை நினைவுட்டுவதாக அமைக்கப்பட்டிருந்தது. அவற்றை ஊக்கப்படுத்தவும் செய்தனர் போருக்கு பின், தைய டோங் ஆங் அழகு உலகம் என்று பாலத்திற்கு அருகே தீமா குடியிருப்பாளர்களுக்கான ஒரு சந்தையாகவும் மாறியது. இங்கு 180-க்கும் அதிகமான சந்தைக் கடைகளும், ஒரு சினிமா தியேட்டரும் ஒரு சீனக் கோவிலும் இருந்தன. இந்தத் தனித்தனி நிகழ்வுகளின் தீக்கிரையாக்கப்பட்ட பின்னர், அழகு உலகம் இறுதியாக 1983-இல் மூடப்பட்டது.

இந்தக் குறுகிய கால மரபுடைமை பாதையின் கடைசி நிறுத்தம், ஹார்லா கோவில் ஆகும். இந்தக் கோவில் சாலையில் இறங்கி இரயில்வே ஹால் பாலம் நோக்கிச் செல்ல வேண்டும். பழைய புக்கிட் தீமா ரயில் நிலையத்திற்குச் செல்லும் ஒரு குறுகிய பாதை அந்த ஹால் பாலத்திற்கு அருகே உள்ளது. 1930-களில் கட்டப்பட்ட இந்த இரயில் நிலையம், சிங்கப்பூரையும் மலாய் தீபகற்பத்தையும் இணைத்த முன்னாள் இரயில்வே பாதை ஒன்றின் பகுதியாக இருந்தது. இந்த ஒன்றை மாடா இரயில் நிலையம், பாரம்பரிய ஜோப்பிய நாட்டுப்புற சிறு கட்டிடங்களை நினைவுட்டுவதாக அமைக்கப்பட்டிருந்தது. அவற்றை ஊக்கப்படுத்தவும் செய்தனர் போருக்கு பின், தைய டோங் ஆங் அழகு உலகம் என்று பாலத்திற்கு அருகே தீமா குடியிருப்பாளர்களுக்கான ஒரு சந்தையாகவும் மாறியது. இங்கு 180-க்கும் அதிகமான சந்தைக் கடைகளும், ஒரு சினிமா தியேட்டரும் ஒரு சீனக் கோவிலும் இருந்தன. இந்தத் தனித்தனி நிகழ்வுகளின் தீக்கிரையாக்கப்பட்ட பின்னர், அழகு உலகம் இறுதியாக 1983-இல் மூடப்பட்டது.

புக்கிட் தீமா மரபுடைமைப் பாதை தேசிய மரபுடைமைக் கழகத்தால் நடத்தப்பட்டு வரும் முயற்சிகளின் ஒரு பகுதியாகும். இந்தக் கழகம், சிங்கப்பூரிலுள்ள பாரம்பரியமான இடங்களின் வரலாறு மற்றும் சமூக நினைவுகளை ஆவணப்படுத்தி வழங்கி வருகிறது. இந்தப் பாதையின் மூலம், இந்தப் பாரம்பரியமான இடங்களில் வேலை செய்த வாழ்ந்த அல்லது இப்பகுதியில் விளையாடி மகிழ்ந்தவர்களின் மலரும் நினைவுகளை மீண்டும் வெளிக்கொண்டு வருவதோடு, அவற்றின் மூலம் பார்வையாளர்களிடமும் புதிய குடியிருப்பாளர்களிடமும் பயனுள்ள தகவல்களை பகிர்ந்துகொள்ளவும் முடியும் என்று நாங்கள் நம்புகிறோம்.



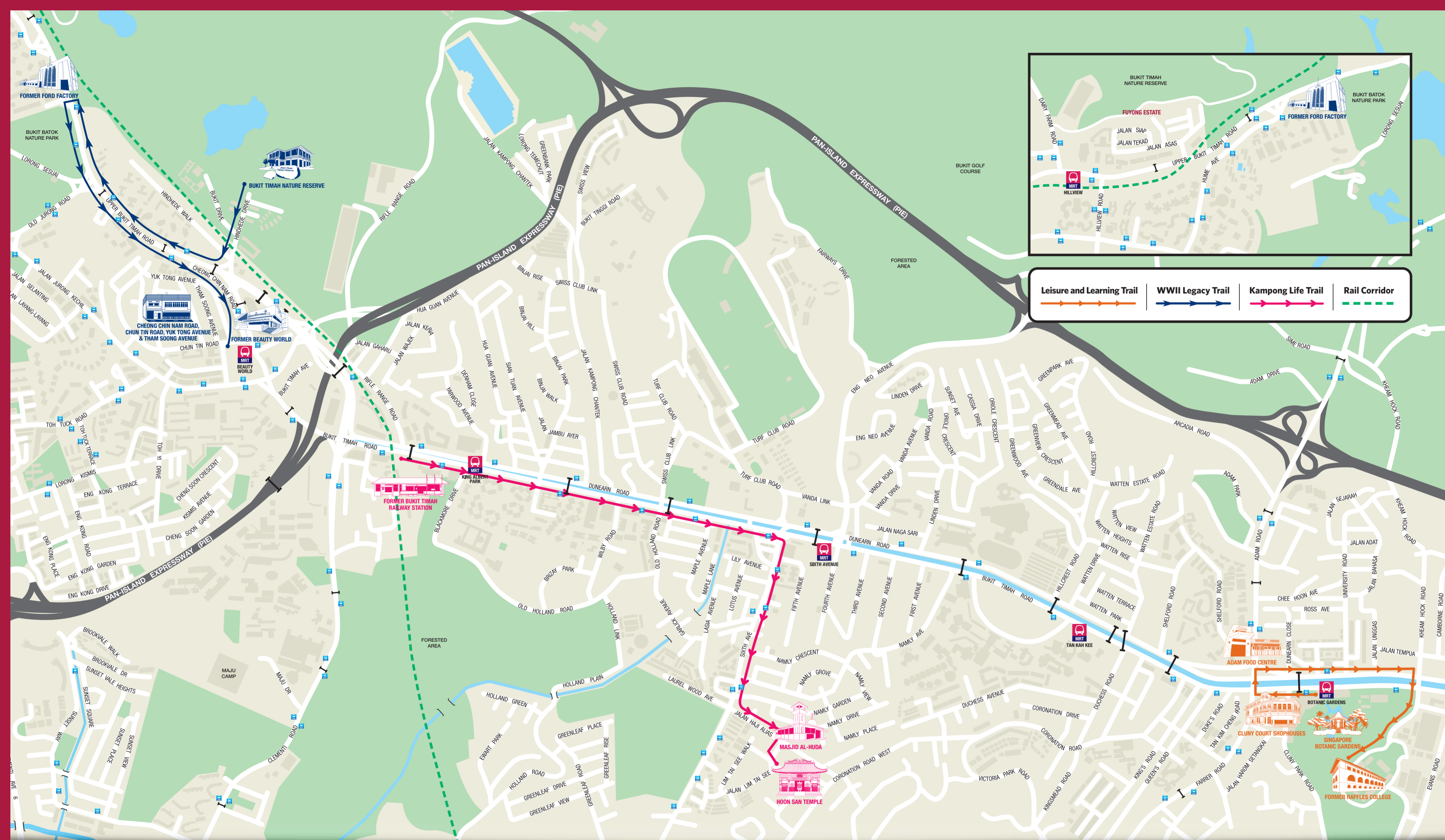
புக்கிட் தீமா மரபுடைமைப் பாதை தேசிய மரபுடைமைக் கழகத்தால் நடத்தப்பட்டு வரும் முயற்சிகளின் ஒரு பகுதியாகும். இந்தக் கழகம், சிங்கப்பூரிலுள்ள பாரம்பரியமான இடங்களின் வரலாறு மற்றும் சமூக நினைவுகளை ஆவணப்படுத்தி வழங்கி வருகிறது. இந்தப் பாதையின் மூலம், இந்தப் பாரம்பரியமான இடங்களில் வேலை செய்த வாழ்ந்த அல்லது இப்பகுதியில் விளையாடி மகிழ்ந்தவர்களின் மலரும் நினைவுகளை மீண்டும் வெளிக்கொண்டு வருவதோடு, அவற்றின் மூலம் பார்வையாளர்களிடமும் புதிய குடியிருப்பாளர்களிடமும் பயனுள்ள தகவல்களை பகிர்ந்துகொள்ளவும் முடியும் என்று நாங்கள் நம்புகிறோம்.

அப்பர் புக்கிட் தீமா ரோடு, 1982 ல் கிப் லின் தொகுப்பிலிருந்து. அனைத்து உரிமைகளும் காப்புடைமையானவை ல் கிப் லின் மற்றும் தேசிய நூலக வாரியம், சிங்கப்பூர் 2016



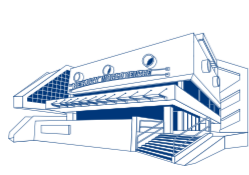

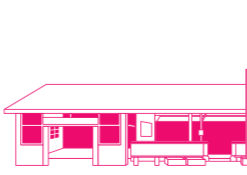






புமலை பெருவிளையு இரயில் நிலையத்திலிருந்து வெளியேறும் வழி Aயில் உங்கள் பயணத்தை தொடங்குங்கள். கொஞ்ச தூரம் சென்று புக்கிட் தீமா சாலையில் இறங்கி கரூனி கோர்ட்டுக்குச் செல்லுங்கள். அங்கு வரிசையாக வணிக மையங்கள் உள்ள கட்டிடங்கள் நியோ-கிளாசிக்கல் மற்றும் சர்வதேச நவீன கட்டிடக்கலை உள்ளிட்ட பல பழமையான பாணிகளை பிரதிபலிக்கின்றன. இக்கட்டிடத் தொகுப்புகள் அனைத்தும் தேசிய நினைவுச்சின்னமாக அரசிதழில் அறிவிக்கப்பட்டுள்ளன.

இந்த நிலப்பரப்பிலிருந்து, ஒரு பேருந்தில் ஏறி, அப்பர் புக்கிட் தீமா சாலைக்குச் சென்று பின்னர் அங்கிருந்து முன்னாள் ஃபோர்டு தொழிற்சாலைக்குச் செல்லுங்கள். தென்கிழக்கு ஆசியாவில் ஃபோர்டு மோட்டார் நிறுவனத்தால் அமைக்கப்பட்ட முதல் ஆட்டோமொபைல் அசெம்பிளி தொழிற்சாலையாக அமைந்திருந்த இது, சிங்கப்பூர் படைப்பெடுப்பின் போது, ஜப்பானிய ஸெப்பைன்-டெஜரால் யமஷிதா கோமொபுதியின் தகவலைக் தலைமையகமாக மாறியது. 1942-இல் இந்த இடத்தில் தான் ஆங்கிலேயர் ஜப்பானியரிடமில் சரணடைந்த சம்பவம் நடந்தேறியது. இந்தச் சம்பவமே ஜப்பானிய ஆக்கிரமிப்பின் ஆரம்ப நிகழ்வாக அமைந்தது. 2017-ஆம் ஆண்டில், ஃபோனியர் ஆட்சியில் உயிர்வாழ்தல் போரும் அதன் நினைவுச்சுவடுகளும் என்று தலைப்பிடப்பட்ட நிரந்தரமான கண்காட்சி ஒன்று தொடங்கப்பட்டது. இக்கண்காட்சியானது போர் மற்றும் ஜப்பானிய ஆக்கிரமிப்பு ஆகியவற்றைச் சுற்றியுள்ள நிகழ்வுகளையும் நினைவுகளையும் வெளிப்படுத்தும் ஒன்றாக அமைந்துள்ளது.

புமலை பெருவிளையு இரயில் நிலையத்திலிருந்து வெளியேறும் வழி Aயில் உங்கள் பயணத்தை தொடங்குங்கள். கொஞ்ச தூரம் சென்று புக்கிட் தீமா சாலையில் இறங்கி கரூனி கோர்ட்டுக்குச் செல்லுங்கள். அங்கு வரிசையாக வணிக மையங்கள் உள்ள கட்டிடங்கள் நியோ-கிளாசிக்கல் மற்றும் சர்வதேச நவீன கட்டிடக்கலை உள்ளிட்ட பல பழமையான பாணிகளை பிரதிபலிக்கின்றன. இக்கட்டிடத் தொகுப்புகள் அனைத்தும் தேசிய நினைவுச்சின்னமாக அரசிதழில் அறிவிக்கப்பட்டுள்ளன.



HERITAGE SITES IN THE SUGGESTED SHORT TRAIL ROUTES

- 
BUKIT TIMAH NATURE RESERVE
- 
CHEONG CHIN NAM ROAD, CHUN TIN ROAD, YUK TONG AVENUE & THAM SOONG AVENUE
- 
FORMER BEAUTY WORLD
- 
FORMER FORD FACTORY
- 
FORMER BUKIT TIMAH RAILWAY STATION
- 
HOON SAN TEMPLE
- 
MASJID AL-HUDA
- 
ADAM FOOD CENTRE
- 
CLUNY COURT SHOPHOUSES
- 
FORMER RAFFLES COLLEGE
- 
SINGAPORE BOTANIC GARDENS

All information contained in this trail map is provided in good faith, and every reasonable effort has been made to ensure that the information is accurate and up to date at time of print. Accordingly, NHB makes no warranty or representation relating to the trail map and all information contained therein, and users relying on any of the information contained in the trail map shall do so at their own risk and diligence.

©2018 National Heritage Board. All rights reserved.