

为了记录和介绍新加坡一些具有历史和社会意义的地点，国家文物局多年来规划了多条历史步道，兀兰历史步道便是其中之一。我们希望这条历史步道能为曾在这里工作、居住或玩乐的人们带来美好回忆，也能为访客和新居民提供实用信息，探索兀兰的独特魅力。



支持机构:

## 建议短程路线

这些路线涵盖了社区建筑、军事墓地和公园等地标，旨在展示兀兰的社区历史、军事遗产和秀丽景色。现在就选择一条 (或多条) 特别规划的路线，开始探索兀兰的丰富历史吧！

### 多元文化社区

1小时半，可乘搭公共交通(4公里)

尽管兀兰位于新加坡北部的偏远角落，多个族群还是选择在这里安家落户，并组织社团满足他们的精神需求。这条路线将带你游览起源于兀兰的不同宗教建筑和社区地标，看它们如何为民服务。



第一站是凤图庙，从兀兰地铁站1号出口走一小段路，就可到达这座位于马西岭工业区3路的庙宇。这座庙建于1940年代后期，坐落在兀兰的福春村，庙里供奉着武财神关帝公。庙旁是上帝庙济公坛，在1935年建于罗弄兀兰克基 (现为新加坡赛马公会) 的一个农村。这两个农村在1980年代拆迁，两座庙分别于1996年和1994年迁移到现址，是兀兰战前乡土社群留下来的活遗产。

接下来，穿过工业区，往马西岭坡方向走，就可来到西法克萨那庙。这是新加坡唯一一座供奉湿婆神和克萨那神合体的西法克萨那印度庙，1962年建于三巴旺，1982年迁至马西岭，其美轮美奂的塔门则在1996年完工。



参观完庙宇后，穿过马西岭路，沿着马西岭巷走到马西岭巷巴刹与熟食中心。这是马西岭组屋区第一座巴刹，于1975年开业。巴刹里有许多老摊贩和商铺，至今深受居民喜爱。



然后，你可乘搭巴士前往兀兰最具代表性的地标之一安努尔回教堂，欣赏其美丽的天蓝色外观和高耸的宣礼塔。这座回教堂于1980年落成，是兀兰回教社群努力募款建成，为居住在这里的信徒提供祷告场所。回教堂外的行人道旁还设有饮水机，供路人饮用解渴。



马路对面是马西岭公园。这是兀兰第一座公园，1983年开放时称为兀兰镇花园，后来于2018年更名马西岭公园，为居民提供休闲的好去处。

最后，从兀兰中心路乘搭巴士，前往圣安多尼堂。这座天主教堂始于1920年代，当时是来自中国的潮州天主教徒在万礼的避难所。他们用木板搭建了一座小礼拜堂，直到1960年才被第一座圣安多尼堂取代。教堂于1994年迁至现址，入口处伫立着一尊圣安多尼铜像。教宗若望保禄二世于1986年访问新加坡期间，在国家体育场主持弥撒时使用过的祭台，目前就放在圣安多尼堂的扇形礼拜堂。



### 战时的兀兰

2小时，可乘搭公共交通(9公里)

为什么兀兰会有海军部路和海军部公园这样的地名？这是因为号令英国皇家海军的英国海军部曾经驻扎在兀兰，是一股不容忽视的军事力量。这条路线将带你探索海军部一带及其他军事遗址，揭开它们在兀兰历史中扮演的重要角色。




第一站是海军部公园，从兀兰地铁站3号出口走一小段路，就可到达公园的南入口。这是新加坡北部最大的公园，园名提醒着人们，兀兰北部多处曾经是英国海军基地，在1938年至1971年间是军事要地。

在海军部公园漫步，抵达公园的北入口后，右转并沿着海军部西路走到第一个路口，你会在右侧看到旧马来亚皇家海军基地(1950年代至1997年)的行政楼。你也会看到马路对面的一座小监狱(目前已关闭)。这座监狱建于1950年，曾是海军员工宿舍。它被称为“卡沙湾”(因为许多居民是锡克人)或“鱼雷”(因为它位于海军基地的鱼雷库旁)，如今空置。

接下来，穿过路口，左转并沿着海军部西路往回走，即可到达兀兰海滨公园。在这里，你会看到旧马来亚基地码头。它于1966年建成，曾是马来亚皇家海军基地的一部分。你可以从这座400米长的码头，眺望柔佛海峡的壮丽景色。旧时的系统桩，则改造成供人们歇脚的座椅。兀兰海滨公园是热门的垂钓胜地，这里还有一家餐馆，可满足访客的五脏庙。



最后，沿着马西岭公园连道走到兀兰中心路，然后乘坐巴士前往克兰芝阵亡战士公墓。这个第二次世界大战纪念遗址的前身是战俘营的墓地。战后，该遗址扩建，成了在新加坡和马来亚阵亡的4400多名盟军士兵的长眠之地。墓地的中心是山顶上的新加坡纪念碑，碑上刻着超过2万4000名联邦陆军空军的烈士名字，他们壮烈牺牲，却不知葬身何处。他们的名字记录在入口处的战争公墓委员会登记册里，供人凭吊。



### 穿越丛林之旅

骑脚踏车1小时半；步行加乘搭公共交通2小时半(15公里)

兀兰地如其名(Woodlands)，延续着昔日苍莽林区的特色。这条路线带你探索兀兰的公园和绿地及其背后的丰富历史。由于这条路线较长，建议你骑脚踏车。



第一站是马西岭公园，就在马西岭地铁站附近。公园内湖泊四周亭台林立，从螺旋观景塔拾级而上，可俯瞰公园景色。2018年，公园整修后更名马西岭公园。这个名字取自本地先贤林义顺于20世纪初开发的橡胶园，他当时以中国祖籍马西村为橡胶园命名。



下一站是兀兰海滨公园。沿着马西岭公园连道，经过旧兀兰关卡，可到达兀兰海滨公园。这里有一条长达1.5公里的海滨步道，可远眺长堤和柔佛海峡，美不胜收。沿着步道继续走，就可来到旧马来亚基地码头。它于1966年建成，曾是马来亚皇家海军基地(1950年代至1997年)的一部分。如今，这里是热门的休闲胜地，可欣赏新加坡北部海岸线的青葱景色。




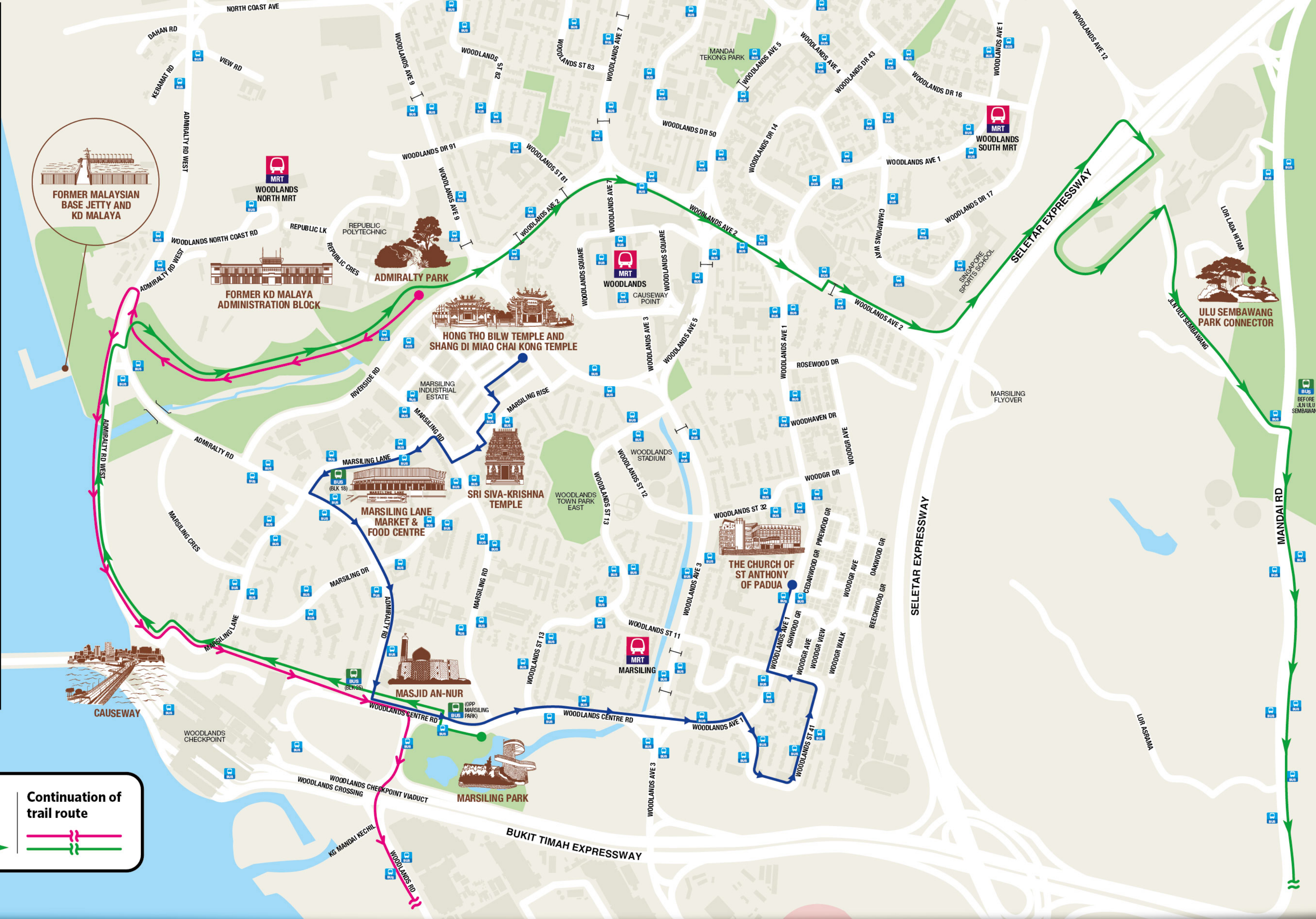
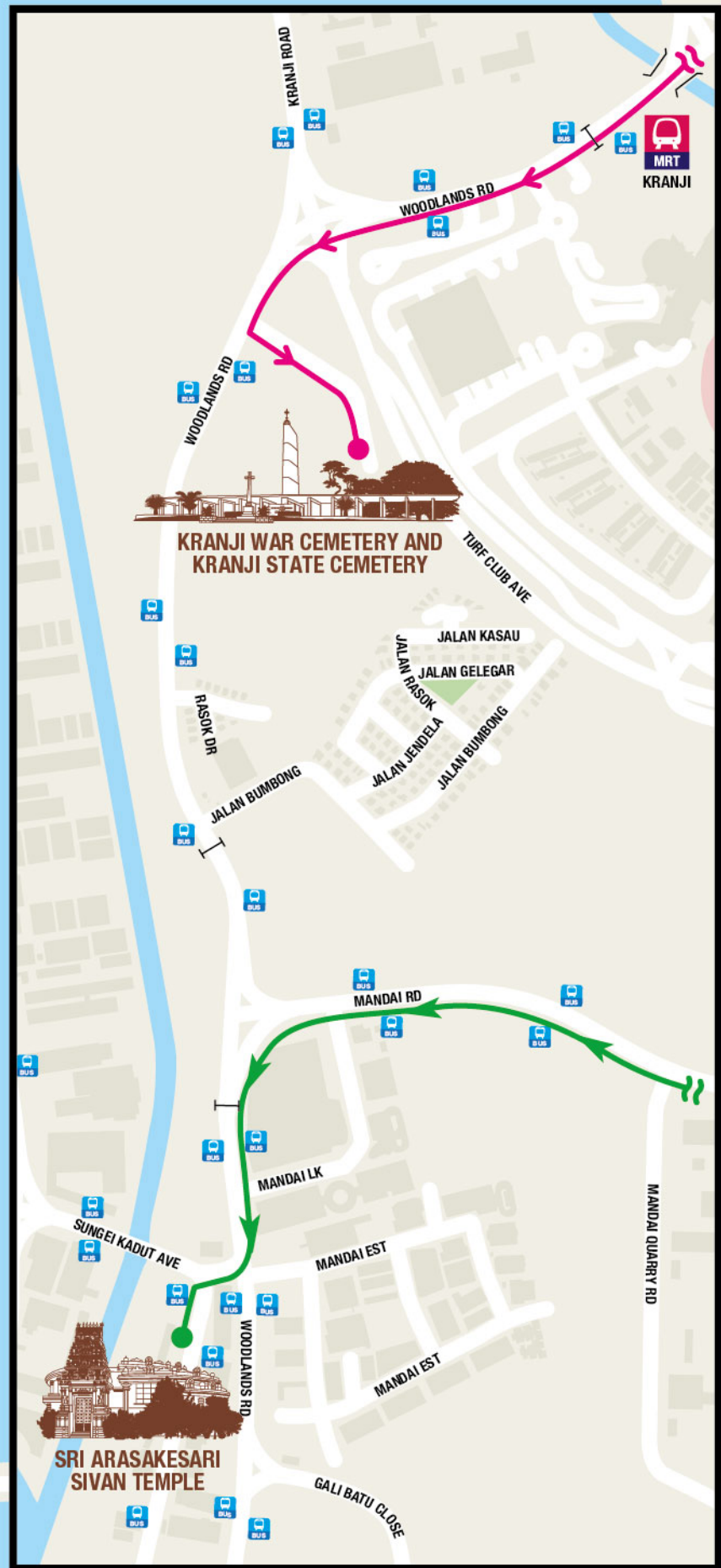
从公园停车场穿过海军部路，即可到达海军部公园。这里是新加坡北部最大的公园，于2007年开放，设有步道和穿过红树林沼泽的木板路。红树林沼泽是兀兰北部海岸线沿海森林留下来的绿带。骑脚踏车或步行穿过公园，到达南入口后，脚踏车骑士可沿着兀兰2道公园连道骑到兀兰(实里达快速公路)公园连道，再到乌鲁三巴旺公园连道。如果你选择步行，可乘搭地铁(汤申-东海岸线)从兀兰站到兀兰南站，然后步行到

兀兰12道。往右转入兀兰12道公园连道，就可到达乌鲁三巴旺公园连道的起点。

乌鲁三巴旺公园连道是慢跑和骑脚踏车的热点，曾是惹兰乌鲁三巴旺的一部分，衔接万礼泽光村和天主教潮州村的乡间道路。如今，你可以穿梭于优美的乡野丘陵小径之间，饱览兀兰旧貌。

乌鲁三巴旺公园连道的终点是万礼路。沿着万礼路，往兀兰路方向骑或乘搭巴士，可到达双溪加株道的阿拉沙克沙里西凡庙。这座位于兀兰的印度庙建于1924年，神坛四周种满了树木，营造出绿意盎然的园林环境。它也是新加坡唯一拥有净化池的印度庙。





Communities of Woodlands	Woodlands at War	A Journey through the Woods	Continuation of trail route

### HERITAGE SITES IN THE SUGGESTED SHORT TRAIL ROUTES



All information contained in this trail map is provided in good faith, and every reasonable effort has been made to ensure that the information is accurate and up to date at time of print. Accordingly, NHB makes no warranty or representation relating to the trail map and all information contained therein, and users relying on any of the information contained in the trail map shall do so at their own risk and diligence.

©2022 National Heritage Board. All rights reserved.



Scan here to learn more on [Roots.gov.sg](https://www.roots.gov.sg)